



6.1" L NAVEGAÇÃO / DVD/ RECETOR COM BASE DE DADOS DE NAVEGAÇÃO GARMIN PARA CAMIÕES  
**DNX4230TR**



**Características Gerais**

<b>6.1" wide VGA</b>	Painel tátil largo 6,1" monitor VGA
<b>DAB+</b>	Sintonizador DAB+ incorporado
<b>Bluetooth</b>	Bluetooth (HF e A2DP) incorporado
<b>GARMIN</b>	Sistema de navegação Garmin incorporado
<b>TMC Built-in</b>	TMC incorporado
<b>USB DIRECT CONTROL</b>	USB traseiro controlo direto de iPod/iPhone
<b>1AV-in 1AV-out 1R-CAM</b>	1 AV-in, 1 AV-out e 1 entrada câmara traseira
<b>VARIABLE COLOR</b>	Iluminação com cor variável
<b>Multi-Language Menu &amp; Tag</b>	Menu e etiquetas multilingua
<b>Garmin</b>	Garmin smartphone link
<b>aha</b>	Controlo de rádio aha
<b>MOSFET 50Wx4</b>	4 x 50W MOSFET
<b>SYSTEM E's+</b>	System E's+ (HPF e LPF incorporado)
<b>2V 3PRE-OUT</b>	3RCA Saídas de pré: Frente/Traseira/Subwoofer

**Características Específicas para Camiões**

Perfil para camiões
Rotas específicas para camiões
Definições dos camiões
Pontos de interesse específicos (POI) para camiões
Exclusões de POI
Restrições para camiões, avisos e mensagens
Ligar / Desligar as Restrições
Mensagens de aviso personalizáveis
Marcação das estações de pesagem na rota
Avisos Visuais/Auditivos alteração limite velocidade
Aviso fronteiras
Zonas ambientais

**Acessórios**

**Câmara Traseira**



**CMOS-210**  
Câmara traseira

**CMOS-310**  
Câmara traseira multi vistas

**Antena DAB**



**CX-DAB1**  
Antena para rádio digital montagem no vidro

**Cabo ligação iPod**



**KCA-iP202**  
Cabo áudio-vídeo para iPod / iPhone

**Comando à distância**



**KNA-RCV331**  
Comando à distância IV para monitor multimédia

**JVKENWOOD Ibérica S.A.**

Carretera de Rubí, 88 - 08174 Sant Cugat del Vallès (Barcelona) - España  
 E-mail: kenwood@kenwood.es  
 www.kenwood.es

Sucursal em Portugal  
 Av. Tomás Ribeiro, 43 Piso 0, Letra J - Edifício Neopark  
 2790-221 Carnaxide - Portugal  
 E-mail: kenwood@kenwood.pt  
 www.kenwood.pt



Kenwood é Fornecedor Oficial de Sistemas de Rádio Comunicações para Vodafone McLaren Mercedes.

A JVKENWOOD Corporation segue uma política de contínuo desenvolvimento técnico. Por esta razão a informação e especificações contidas neste catálogo podem ser alterados sem aviso.

Todas as imagens neste catálogo são simuladas. iPods, iPhones, cartões SD, dispositivos USB, CDs ou outros acessórios mostrados neste catálogo não são fornecidos e têm de ser comprados separadamente.

iPod e iPhone é uma marca registada da Apple Inc., registada nos Estados Unidos e outros países. "Made for iPod" e "Made for iPhone" significa que um acessório electrónico foi desenhado para ser ligado de forma específica a um iPod ou iPhone e foi certificado pelo desenhador para cumprir com os standards e prestações da Apple. Apple não é responsável pela operação deste dispositivo nem pelo cumprimento dos standards requeridos sobre segurança e normas.

O logotipo da Garmin é uma marca registada da Garmin Ltd. ou das suas subsidiárias e está registada num ou mais países, e myTrends™ é uma marca registada da Garmin Ltd. ou das suas subsidiárias.

A palavra de marca Bluetooth e logotipos são propriedade da Bluetooth SIG, Inc. Android é uma marca registada da Google Inc.

Todas as outras marcas, nomes de produto, logotipos ou marcas registadas são propriedade dos respetivos proprietários.

Para suporte e informação técnica por favor visite [www.kenwood.com/cs/ce](http://www.kenwood.com/cs/ce)

# KENWOOD



Seja preciso no seu trabalho



6.1" L NAVEGAÇÃO / DVD/ RECETOR COM BASE DE DADOS DE NAVEGAÇÃO GARMIN PARA CAMIÕES  
**DNX4230TR**





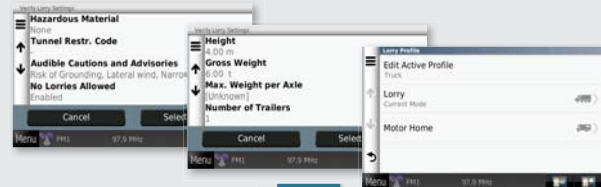
# Desloque-se com muito mais comodidade. Navegação KENWOOD para Camiões

6.1" L NAVEGAÇÃO / DVD/ RECETOR COM BASE DE DADOS DE NAVEGAÇÃO GARMIN PARA CAMIÕES

## DNX4230TR

### Rotas sugeridas de acordo com o perfil do seu camião

As rotas são sugeridas para condizerem com o perfil do seu veículo. Depois de definir o perfil do seu veículo (tamanho, peso, atrelado, etc.), o DNX encontra as melhores rotas tendo em conta as regulamentações e regras da estrada.



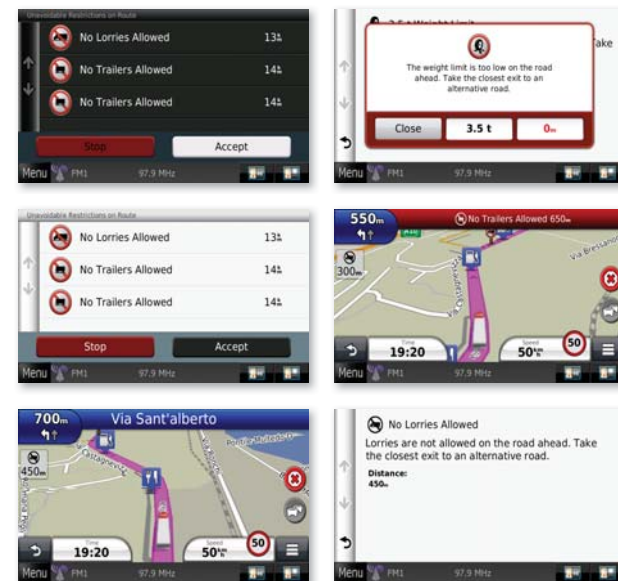
Refletidas nas sugestões de rota



### Mensagens de aviso

#### Áreas com restrição à passagem de camiões

- Restrições a camiões têm notificações de cor vermelha.
- Limite de Altura, Limite de Peso, Limite de Largura, Atrados Proibidos, Camiões não Permitidos
- Áreas restritas completamente evitadas durante o cálculo da rota, exceto se a posição atual já estiver numa zona restrita.



### Barra/janela amarela para avisos de alerta

- Avisos de alerta para camiões têm notificações em amarelo.
- Estações de pesagem, Estrada Estreita, Curva Apertada, Ligação à Terra, Vento Forte, Subida / Descida Íngreme, etc.



### Barra / janela cinzenta para mensagens de informação

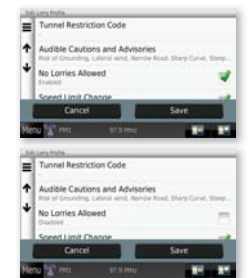
- Mensagens de informação têm notificações a cinzento.
- Informações de precaução para informar os motoristas das condições e das próximas estações de pesagem.



### Personalização / ajustes detalhados

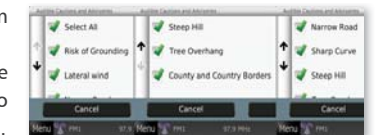
#### Ligar/desligar a restrição de passagem de camiões

- Ligar ou desligar a restrição "Proibido a Camiões".
- Alguns utilizadores entram frequentemente em áreas "Proibido a Camiões", por exemplo, motoristas de entregas.
- As definições são personalizáveis por camião.
- Desabilitar as restrições desliga as notificações nas páginas sem mapas; as notificações dos mapas não podem ser desligadas



#### Personalizar as suas mensagens de aviso

- As definições são personalizáveis por camião.
- Desabilitar um aviso desliga o aviso mostrado nas páginas sem mapa para esse aviso em particular.
- Notificações no mapa de uma mensagem de aviso não podem ser desligadas.



#### Personalizar as definições do seu camião

- Existem personalizações de utilização específicas para as definições das categorias tais como "Mapa e Veículo" e "Navegação".
- As definições para um modo de utilização só podem ser modificadas quando estão ativas.
- Uma nova categoria de "Perfil de Camião" é adicionada ao menu de definições.



### Outras características

#### Sofisticada base de dados POI

- Ícones POI de serviços apresentados nos resultados da procura e no resumo de POI
- POIs de camionistas são apresentados no mapa e no mapa de procura.
- Uma mensagem informa que alguns POIs podem não aceitar camiões.



#### Alertas visuais / áudio para alterações de limite de velocidade

- Utilizadores podem ter de saber de próximos limites de velocidade de modo a ajustar a sua velocidade de acordo com esses limites.
- Existe uma opção personalizável das indicações visuais e de áudio para alterações de limite de velocidade.



#### Zonas ambientais

- Alguns locais têm zonas ambientais que têm de ser tomadas em consideração na rota e dependem das características do veículo.

#### Apresentação das estações de pesagem no planeamento da rota

- Os motoristas de camiões necessitam saber os locais das estações de pesagem na sua rota de maneira a tomarem decisões no planeamento da rota.
- O DNX UI pode mostrar as estações de pesagem da rota no momento em que é calculada.

